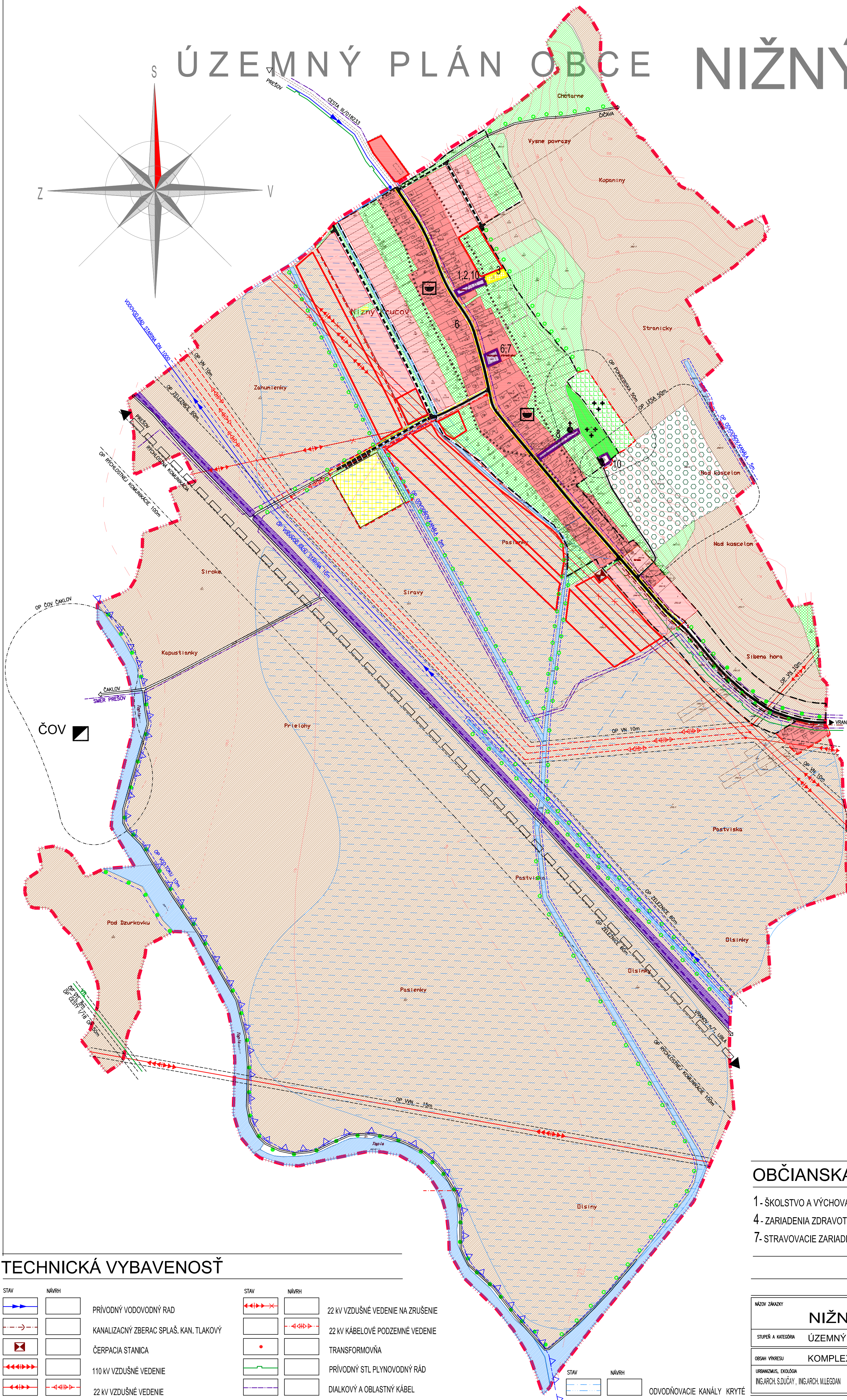
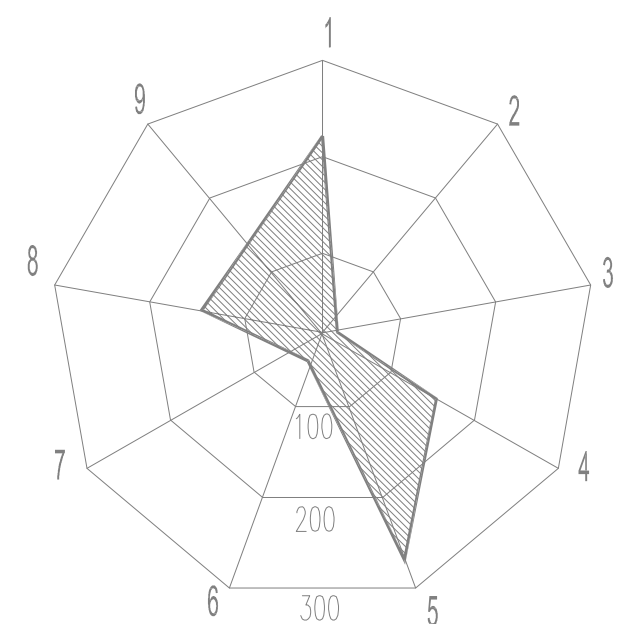
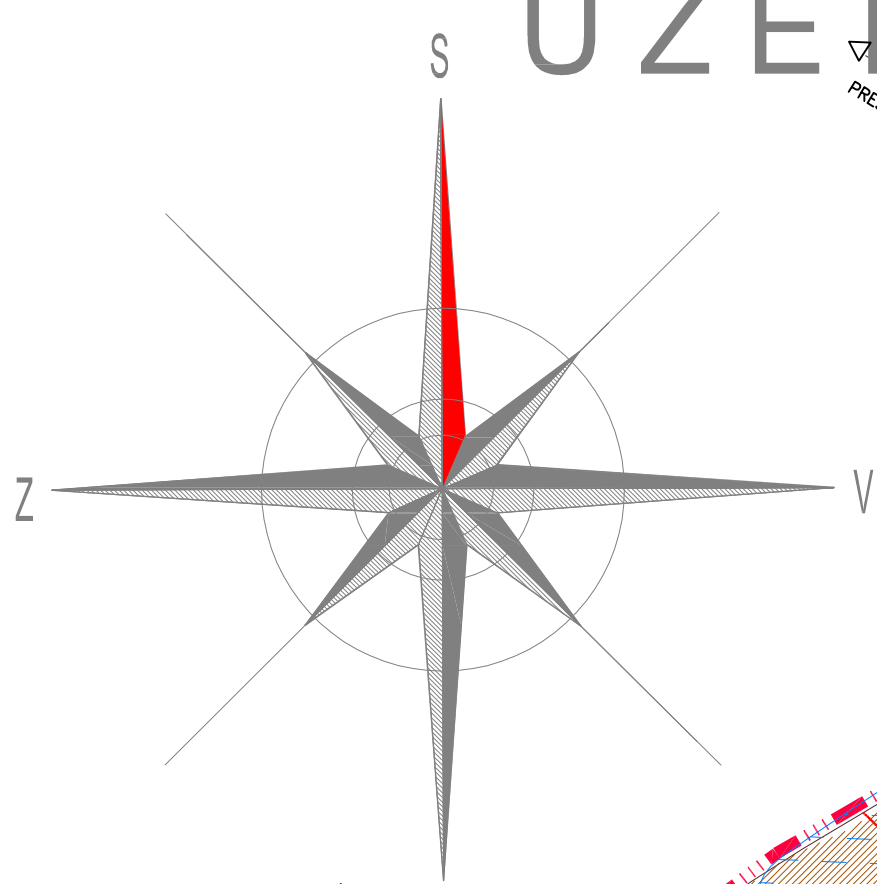


# ÚZEMNÝ PLÁN OBCE NIŽNÝ KRUČOV

# NIŽNÝ KRUČOV

MIERKA 1:5 000



## FUNKČNÉ VYUŽITIE PLÔCH

STAV	NÁVRH	
[Red dashed line]	[Red solid line]	HRANICA KATASTRA
[Black dashed line]	[Black solid line]	HRANICA ZAST.ÚZEMIA K 1.1.1990 (STAV ČIERNA)
[Blue dashed line]	[Blue solid line]	HRANICE OCHRANNÝCH PÁSIEM

STAV	NÁVRH	VÝHLAD	
[Red hatched]	[Red outline]	[Red outline]	PLOCHY RODINNÝCH DOMOV
[Purple hatched]	[Purple outline]	[Purple outline]	PLOCHY OBČIANSKEJ VYBAVENOSTI
[Yellow hatched]	[Yellow outline]	[Yellow outline]	PLOCHY ŠPORTU
[Green hatched]	[Green outline]	[Green outline]	PLOCHA POHREBISKA
[Light green hatched]	[Light green outline]	[Light green outline]	PLOCHY VEREJNEJ ZELENE
[Dark green hatched]	[Dark green outline]	[Dark green outline]	PLOCHY ZÁHRAD

STAV	NÁVRH	VÝHLAD	
[Green hatched]	[Green outline]	[Green outline]	PLOCHY TRVALÝCH TRÁVNÝCH PORASTOV
[Brown hatched]	[Brown outline]	[Brown outline]	PLOCHY ORNEJ PODY
[Blue hatched]	[Blue outline]	[Blue outline]	PLOCHY LEŠOV
[Green dots]	[Green dots]	[Green dots]	LÍNOVÁ ZELEN
[Blue wavy]	[Blue wavy]	[Blue wavy]	PL. KORÝT VODNÝCH TOKOV A ODVODŇOV.KANÁLOV
[Purple hatched]	[Purple outline]	[Purple outline]	PLOCHY ŽELEZNIČNEJ DOPRAVY
[Black hatched]	[Black outline]	[Black outline]	RÝCHLOSTNÁ KOMUNIKÁCIA - VÝHLAD
[Black hatched]	[Black outline]	[Black outline]	VOZIDLOVÉ KOMUNIKÁCIE
[Black hatched]	[Black outline]	[Black outline]	HLAVNÉ POĽNÉ CESTY
[Black hatched]	[Black outline]	[Black outline]	HLAVNÉ PEŠIE KOMUNIKÁCIE
[Black hatched]	[Black outline]	[Black outline]	OBJEKTY KULTOVÉ
[Black hatched]	[Black outline]	[Black outline]	ARCHEOLOGICKÁ LOKALITA
[Black hatched]	[Black outline]	[Black outline]	PLOCHY MELIORÁCIÍ
[Black hatched]	[Black outline]	[Black outline]	OCHRANNÁ HRÁDZA - VÝHLAD

## TECHNICKÁ VYBAVENOSŤ

STAV	NÁVRH		STAV	NÁVRH	
[Blue arrow]	[Blue arrow]	PRÍVODNÝ VODOVODNÝ RÁD	[Red arrow]	[Red arrow]	22 KV VZDUŠNÉ VEDENIE NA ZRUŠENIE
[Red arrow]	[Red arrow]	KANALIZAČNÝ ZBERAC SPLAŠ. KAN. TLAKOVÝ	[Black arrow]	[Black arrow]	22 KV KÁBELOVÉ PODZEMNÉ VEDENIE
[Red square]	[Red square]	ČERPACIA STANICA	[Red dot]	[Red dot]	TRANSFORMOVŇA
[Red arrow]	[Red arrow]	110 KV VZDUŠNÉ VEDENIE	[Green line]	[Green line]	PRÍVODNÝ STL PLYNOVODNÝ RÁD
[Red arrow]	[Red arrow]	22 KV VZDUŠNÉ VEDENIE	[Purple line]	[Purple line]	DIALKOVÝ A OBLASTNÝ KÁBEL

STAV	NÁVRH	
[Blue dashed line]	[Blue solid line]	ODVODŇOVACIE KANÁLY KRYTÉ

## OBČIANSKA VYBAVENOSŤ

- 1 - ŠKOLSTVO A VÝCHOVA, 2 - KULTÚRNE A OSVETOVÉ ZARIADENIA, 3 - ZARIAD. TELOVÝCHOVY A ŠPORTU,
- 4 - ZARIADENIA ZDRAVOTNÍCTVA, 5 - ZARIADENIE SOC.STAROSTLIVOSTI, 6 - MALOOBCHODNÉ ZARIADENIE,
- 7 - STRAHOVACIE ZARIADENIE, 8 - NEVÝROBNÉ SLUŽBY, 9 - VÝROBNÉ SLUŽBY, 10 - SPRÁVA A RIADENIE.

NÁZOV ZAKAZKY		<b>NIŽNÝ KRUČOV</b>		<b>PROJEK</b>	
STUPEŇ A KATEGÓRIA		ÚZEMNÝ PLÁN OBCE - čistopis		Ing.arch. Michal LEGDAN Masarykova 16, 080 01 PREŠOV	
OBSAH VÝKRESU		KOMPLEXNÝ URBANISTICKÝ NÁVRH - kataster		DÁTUM : III. 2008    FORMÁT : 7 X A4	
URBANIZMUS, EKOLÓGIA	DOPRAVA	ELITELEKOMUNIKÁCIE	VODNÉ HOSP. - PLYN	MIERKA :	ČÍSLO PRÍLOHY :
ING.ARCH.S.DUČÁNY, ING.ARCH.M.LEGDAN	ING.JACKANIN	ING.M.RAMAZETEROVÁ	ING.S.SENAJ	1 : 5 000	2a